



Les Randonneurs Mosans Jambes

Vous invitent à une journée de cyclotourisme.
nodigen U uit voor een toeristische wielerdag

La Route Arthur Masson.

Nous reprenons une magnifique randonnée ; le parcours est largement inspiré du circuit touristique auto routier édité par la fédération du tourisme de la province de Namur dans les années 1980.

Le parcours est proposé au départ de **Villers le Gambon**

De nombreux panneaux selon le modèle suivant permettent de suivre le parcours.

Le parcours GPX est disponible sur demande par mail.



Sur l'itinéraire...


Treignes



Fondry



Neptune



Mariembourg



Samart



Roly



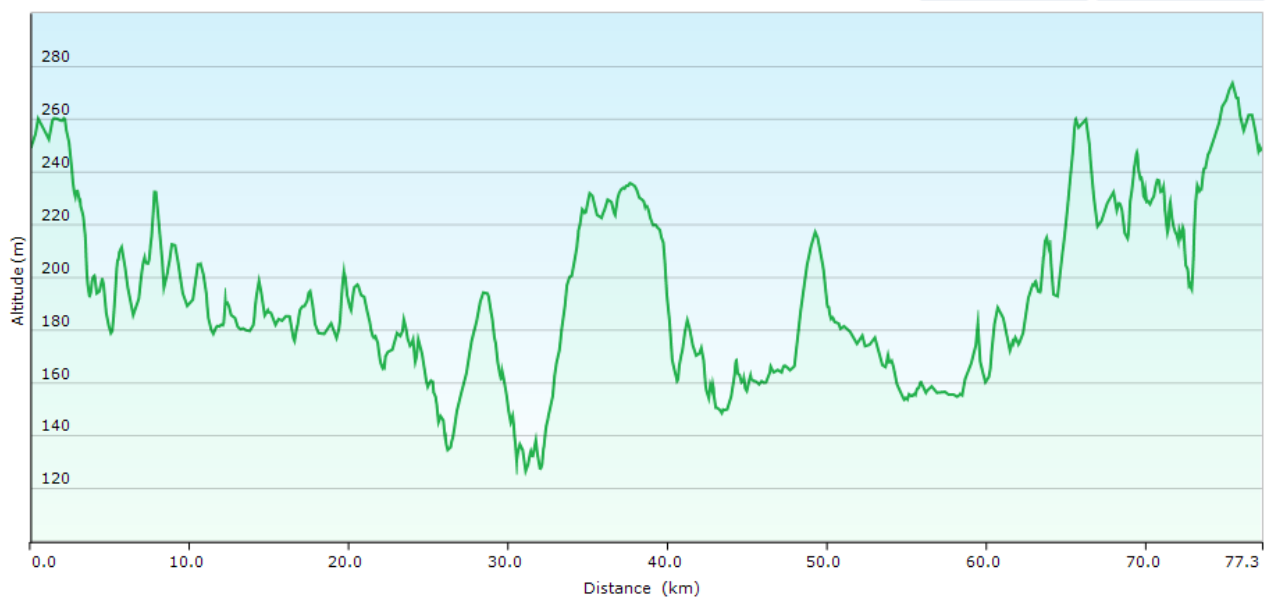
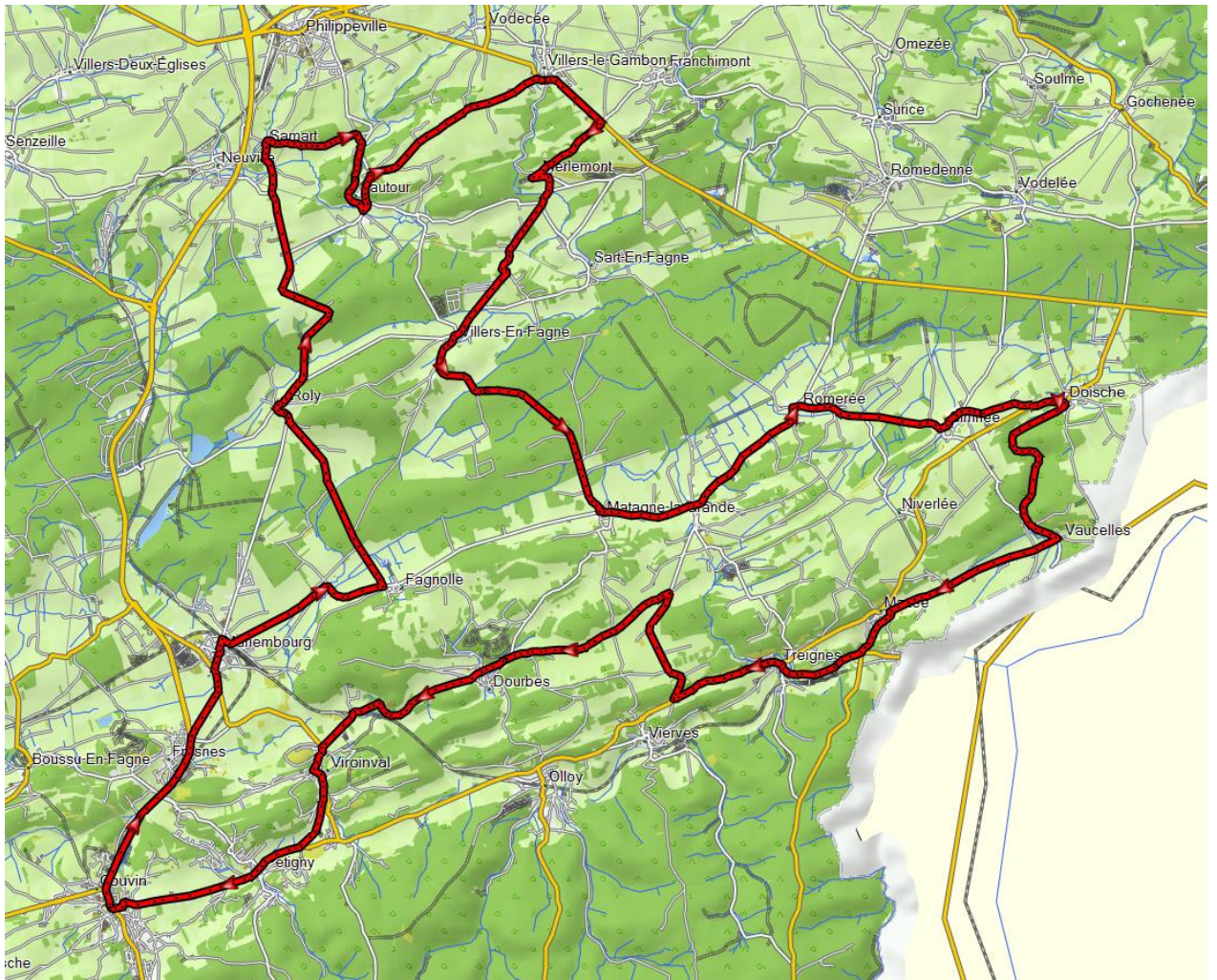
Fagnole



Couvin



Carte et graphique : 77 km - dénivelé 913 m



Route Arthur Masson

Les Randonneurs Mosans - Jambes - FCWB

www.randonneursmosans.be

Parcours de 77 Km

	Dénivelé : 913 m	Remarquable	km	km
	Villers le Gambon		0	77,0
	Merlemont		3,1	73,9
6	Villers en Fagne		7,1	69,9
	Matagne la Grande		12,2	64,8
	Matagne la Petite		14,1	62,9
	Romerée		16,8	60,2
	Gimnée		19,7	57,3
	Doische		22,2	54,8
	Vaucelle		26,1	50,9
	Mazée		29,5	47,5
		Village des musées	31,4	45,6
	Treignes		32,2	44,8
		Espace Arthur Masson	32,5	44,5
	Hourbes		40,6	36,4
	Nismes		44,3	32,7
		Fondry des Chiens	45,5	31,5
	Petigny		47,4	29,6
	Couvin		50,3	26,7
	Frasnes les Couvin	Grottes de Neptune	53,8	23,2
	Mariembourg	Grand Place	55,9	21,1
	Fagnole	Plus beau village	59,5	17,5
	Roly	Château ferme	63,4	13,6
	Samart	Château	69,3	7,7
	Sautour		73,1	3,9
	Villers le Gambon		77,0	0,0

Respecter le code de la route. Bonne route.

Merci de votre participation.